


# SALTILLO

## COAHUILA

*Potencia Nacional*





# **CONTENIDO**

- 2 Saltillo**
- 4 Localización y Clima**
- 8 Población**
- 12 Infraestructura**
- 20 Educación**
- 26 Economía**
- 34 Turismo Cultural**
- 46 Saltillo a Nivel Nacional**
- 52 Directorio**

# Saltillo



B  
I  
E  
N  
V  
E  
N  
I  
D  
O  
S



Saltillo es la capital de Coahuila de Zaragoza, Estado del noreste de México que comparte más de quinientos kilómetros con Texas, E.U.A. y que colinda con los Estados de Chihuahua, Durango, Zacatecas, San Luis Potosí y Nuevo León.

Coahuila ocupa el 7.73 % del territorio del país. Tiene una población de poco más de dos millones novecientos mil habitantes, el 2.5 % del total nacional, con una distribución del 90 % urbana y el 10% rural. Su promedio de escolaridad es de 10.5 años, superior a la media nacional de 9.2.

Con una economía predominantemente manufacturera, en la que destaca la producción de maquinaria y equipo, el Estado aporta el 3.7% del Producto Interno Bruto del país.

Saltillo está localizado en el sureste de Coahuila, es el municipio con mayor población y el núcleo de una región altamente competitiva en la economía nacional y el mercado mundial.

Saltillo cuenta con grandes ventajas para la instalación de nuevas empresas y para aquellas que, en el marco de los tratados internacionales, buscan expandirse o reubicarse. Su localización, su infraestructura de conectividad, su fortaleza educativa, su mano de obra calificada y su primacía nacional en materia de seguridad y calidad de vida, son condiciones que apuntalan su prosperidad y consolidación como una potencia nacional.

# Localización y Clima





## Ubicación Geográfica




Saltillo cuenta con una **extensión territorial de 6,837 km²**, se encuentra a 1,560 metros sobre el nivel del mar y sus coordenadas son: 25° 26' 00" de latitud y 101° 00' 00" de longitud. La zona metropolitana de Saltillo, integrada por los municipios de Ramos Arizpe y Arteaga, se encuentra muy cerca de alcanzar el millón de habitantes, con un ritmo de crecimiento de aproximadamente 20 mil habitantes por año.

Fuente: Cuéntame 2015. INEGI.



## Distancias

Distancias a las principales ciudades del Estado, República Mexicana, puertos y fronteras.

 Fronteras	 Alta Demografía	 Puertos
Nuevo Laredo <b>295</b>	Monterrey <b>75</b>	Tampico <b>595</b>
Piedras Negras <b>435</b>	Guadalajara <b>700</b>	Mazatlán <b>750</b>
Ciudad Acuña <b>500</b>	Ciudad de México <b>850</b>	Manzanillo <b>1000</b>

\*Distancias aproximadas en kilómetros

Fuente: Secretaría de Comunicaciones y Transportes (SCT). Centro Coahuila.

## Características Físicas

El Municipio de Saltillo mantiene un clima seco y semiseco, en su mayoría, con algunas áreas templadas. Las temporadas de lluvia son durante la primavera y verano. En la siguiente tabla se resaltan las temperaturas y precipitaciones promedio del año 2017:

	ENE	FEB	MAR	ABR	MAY	JUN	JUL	AGO	SEP	OCT	NOV	DIC
Temperatura (°C)	15.4	16.9	18.0	20.3	23.4	23.1	22.7	22.4	20.3	17.9	17.0	13.4
Precipitación (Mm)	23.3	1.4	24.4	24.1	69.0	44.9	60.7	171.3	64.5	6.9	58.2	20.3

Fuente: Comisión Nacional del Agua (CONAGUA) 2017.

°C Grados Centígrados.

Registro Mensual de Precipitación Pluvial en mm.

# Población

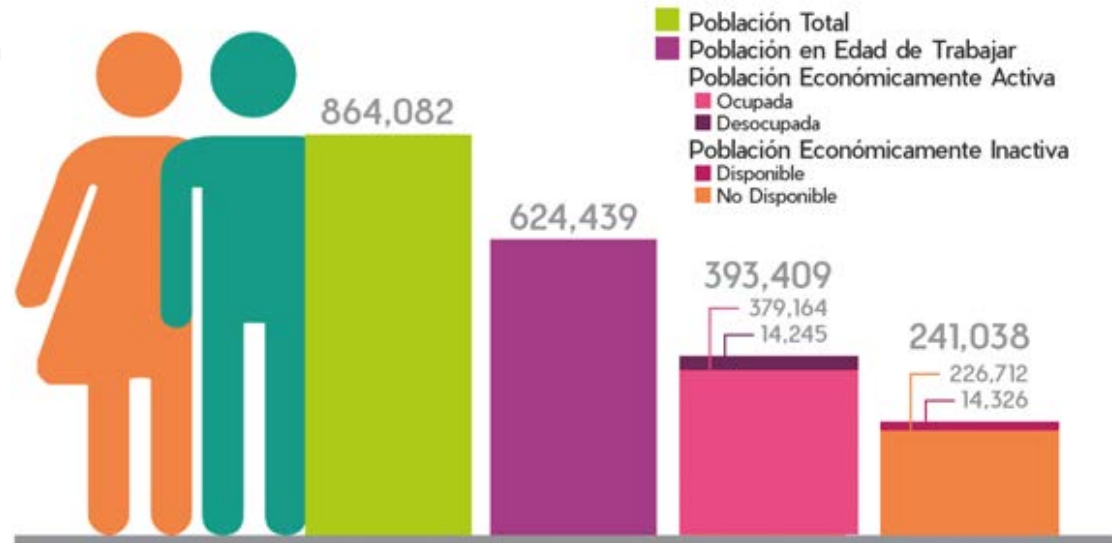




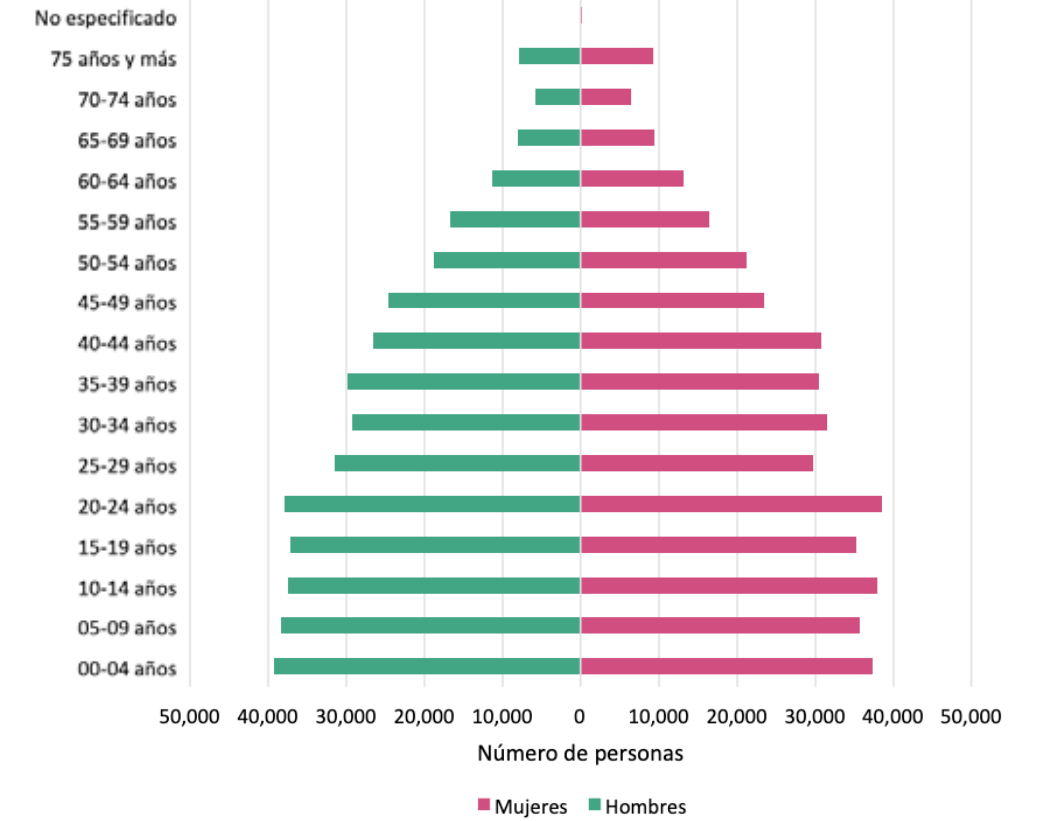
## Población

La población de Saltillo representa el 28.24% del total de Coahuila a junio de 2018.

Fuente: INEGI, Encuesta Nacional de Ocupación y Empleo, Segundo trimestre de 2018.



97.86% Población en la mancha urbana (INEGI, 2010)



# Infraestructura





## Aeropuertos

Saltillo se encuentra cerca de dos aeropuertos:

### Plan de Guadalupe

Ubicado en Ramos Arizpe, Coahuila. Este aeropuerto está a 13 kms. de Saltillo y cuenta con un vuelo diario a la Ciudad de México.

### Mariano Escobedo

Ubicado en Apodaca, Nuevo León. Este aeropuerto es internacional y se encuentra a 90 kms. de Saltillo. Cuenta con diversos vuelos diarios y directos a ciudades como: Ciudad de México, Guadalajara, Houston, Dallas, Los Angeles, Chicago, Nueva York, Atlanta, Panamá, Seúl, Corea del Sur, entre otras.

## Carreteras

Por nuestra ciudad cruzan dos carreteras federales principales:



**Carretera Federal 57:** comunica con Piedras Negras, Monclova, San Luis Potosí, Querétaro y Ciudad de México.

**Carretera Federal 40:** comunica con Mazatlán, Durango, Torreón, Monterrey, Reynosa y Matamoros.



## Ferrocarriles

Saltillo cuenta con estaciones de ferrocarril que se encuentran conectadas a la red nacional, teniendo así acceso a las fronteras, puertos y ciudades más importantes del país.

El servicio es proporcionado por las empresas privadas Ferrocarril Mexicano (Ferromex) y Kansas City Southern de México (KCSM).



## Servicios Básicos

Índice de agua entubada 98%

Índice de drenaje 99%

Índice de electricidad 99%

## Servicios Complementarios

Saltillo cuenta con una amplia gama de servicios, en la siguiente tabla se resumen los tipos de negocio de servicio y la cantidad que existe en el Municipio.

662	66	22	63	76	2
-----	----	----	----	----	---

Fuentes: Secretaría de Economía y Turismo 2018, Secretaría de Salud, Gobierno del Estado de Coahuila. 2018, Sistema de Información Cultural 2018





*Il Mercato Gentiloni*



*Restaurant El Mesón Principal*



*Hotel Quinta Real Saltillo*



*Club Campestre*



*Parque Las Maravillas*



*Four Points by Sheraton*



*Hospital Christus Muguerza*



*DoubleTree Suites by Hilton*



*Parque Centro*



*Estadio de Béisbol Francisco I. Madero*

# Educación





Si bien, Coahuila se destaca en el tercer lugar nacional con el mayor grado promedio de escolaridad, Saltillo es ligeramente mayor al presentar 10.56 años. El alfabetismo es de 97.95% de la población.

Algunas universidades que se encuentran en nuestra ciudad:

- Instituto Tecnológico de Saltillo
- Universidad Autónoma de Coahuila
- Tecnológico de Monterrey Campus Saltillo
- Universidad Autónoma Agraria Antonio Narro
- Universidad La Salle Saltillo
- Universidad Vizcaya de las Américas
- Universidad Carolina
- Universidad Tecnológica de Saltillo

- Universidad Iberoamericana Campus Saltillo
- Universidad de Durango
- Universidad del Valle de Santiago
- Universidad Interamericana para el Desarrollo
- Universidad de Estudios Avanzados
- Universidad Autónoma del Noreste

Centros de Investigación:

- Corporación Mexicana de Investigación en Materiales, S.A. de C.V. COMIMSA
- Centro de Investigación y de Estudios Avanzados, Unidad Saltillo (IPN) CINVESTAV
- Centro de Investigación en Química Aplicada CIQA
- Centro de Investigaciones Socioeconómicas, CISE

La población en educación superior se presenta a continuación por campo de estudio:

Agronomía y Veterinaria	2,318	307
Artes y Humanidades	868	134
Ciencias Naturales, Exactas y de la Computación	913	118
Ciencias Sociales, Administración y Derecho	15,088	1,536
Educación	1,341	463
Ingeniería, Manufactura y Construcción	10,407	1,337
Salud	2,743	202
Servicios	22	0
<b>Total:</b>	<b>33,700</b>	<b>4,097</b>

Fuente: Asociación Nacional de Universidades e Instituciones de Educación Superior, 2017

En Coahuila se registraron 421 investigadores en 2017, de los cuales alrededor del 49% se ubican en Saltillo.



Fuente: Sistema Nacional de Investigadores, CONACyT. Se consideran los investigadores miembros del Sistema Nacional de Investigadores durante 2017.



Instituto Tecnológico de Saltillo



Universidad Autónoma Agraria Antonio Narro




Escuela de Bachilleres Ateneo Fuente



Universidad Autónoma de Coahuila



Tecnológico de Monterrey Campus Saltillo



Benemérita Escuela Normal de Coahuila

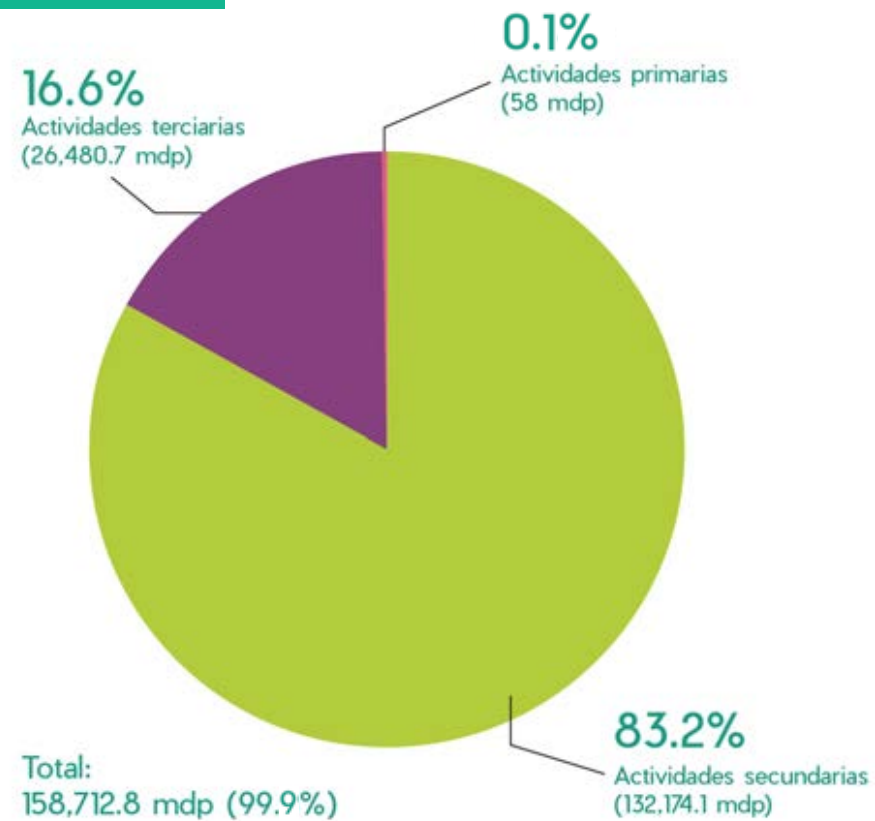
# Economía



Actualmente mantenemos un 5.82% de crecimiento anual (2017-2018) en ocupación hotelera. La inversión acumulada durante el año 2017 fue de 487.6 millones de dólares.

La población económicamente activa en Saltillo es de 393,409 personas, que se traduce aproximadamente al 49% de la población.

## Sectores Económicos



Fuente: INEGI. Censos económicos 2014.

En Saltillo, las actividades secundarias componen el 83% de la actividad económica. Y, de este sector, la industria manufacturera ocupa el 97.3%.

## Empresas y Parques Industriales

Las empresas enlistadas son consideradas las más grandes y productivas de Saltillo.

Alcoa Fastening Systems	Aeroespacial
Alphabet de Saltillo	Automotriz
Antolin Interiors México	Automotriz
Auma	Metalurgico
Cerámica Santa Anita	Productos De Cerámica
Cinsa	Utensilios De Cocina
Cooper Standard Automotive Fhs	Automotriz
Daimler	Automotriz
Delphi Diesel Systems	Automotriz
Fiat Chrysler Automobiles	Automotriz
Grupo Alianza	Desarrollo y Construcción Industrial
Grupo Amistad	Desarrollo Industrial
Grupo Arca Continental	Bebidas/Alimentos
Grupo Davisa	Desarrollo Comercial, Industrial y Residencial
Grupo Industrial Saltillo	Automotriz, Construcción y Hogar
Inergy Automotive Systems Ind. De México	Automotriz
John Deere de México	Metalurgico
Linamar	Automotriz
Manufacturas Vitromex	Construcción
Martinrea de México	Automotriz
Metalwork & Stamping	Automotriz
Pace Industries de México	Metalurgico
Parkway	Aeroespacial
Saint-Gobain	Aeroespacial
Saltillo Jet Center	Aeroespacial
Senior Aerospace	Aeroespacial
Unison	Aeroespacial
Yazaki	Electrónico

Los parques industriales del Municipio cuentan con infraestructura en agua potable, drenaje, energía eléctrica, gas natural, alumbrado público y teléfono.

## PARQUES INDUSTRIALES

**1** Alianza Derramadero

**2** Amistad Saltillo - Morelos

**3** Amistad Saltillo Sur

**4** FINSA Sur

**5** Cerritos Mencorsa

**6** Derramadero Mencorsa

**7** Derramadero II Mencorsa

**8** Santa Fe

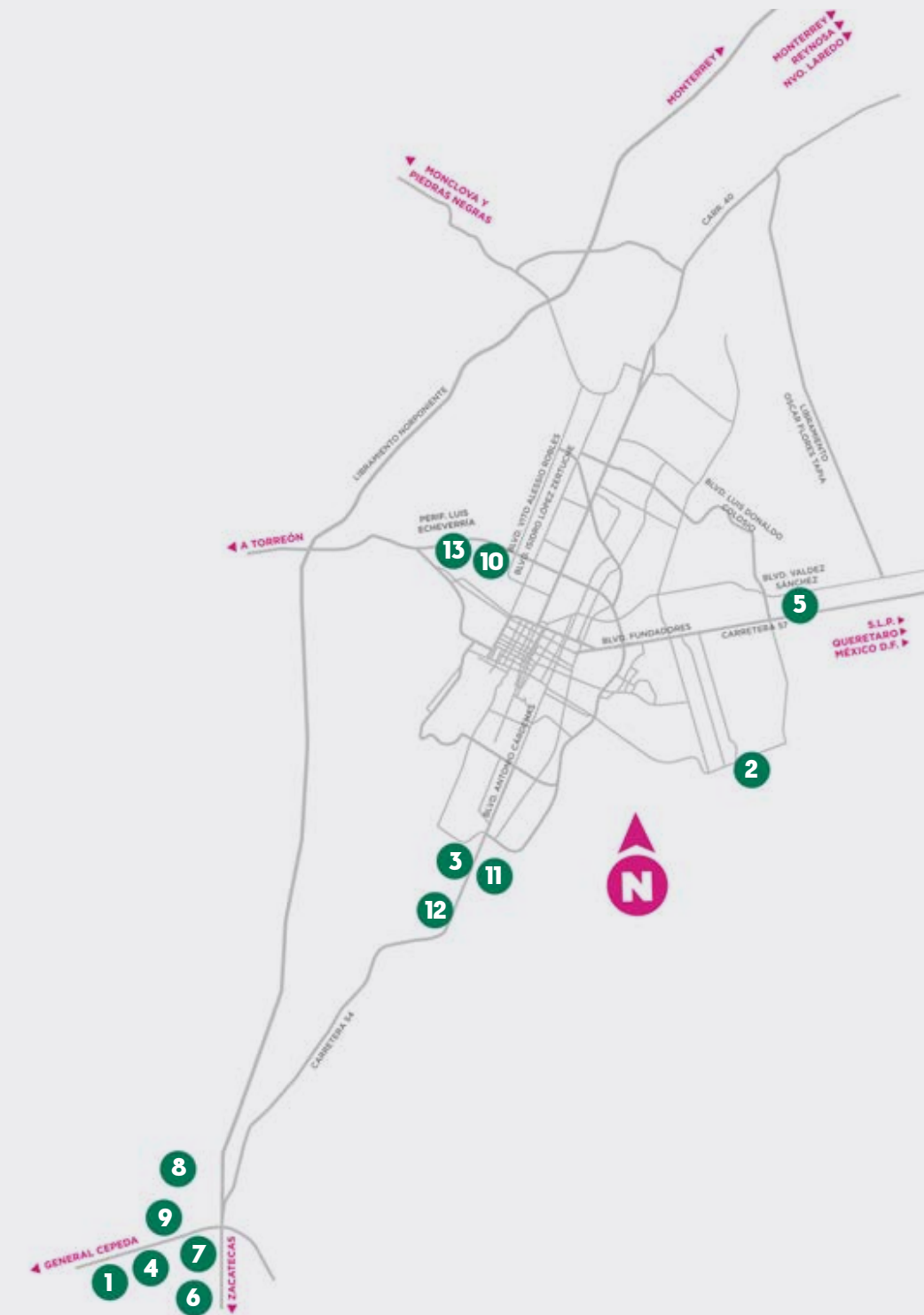
**9** Santa Mónica

**10** Vito Alessio Business Park

**11** Las Teresitas

**12** La Angostura

**13** Las Torres





# Turismo Cultural



**Saltillo es rico en cultura y tradiciones.** La ciudad cuenta con 76 espacios culturales entre los que se encuentran museos, teatros y bibliotecas. Algunos de los más relevantes son:



## Museo del Desierto.

Espacio cuya misión es fomentar una cultura ecológica de valoración y respeto del desierto al mostrar la riqueza de vida, historia y cultura que en él se han gestado.

## Museo de las Aves.

Cuenta con más de 2,500 ejemplares, que representan un 73% de la avifauna del país, es decir, la mayor parte de las especies de aves que se reproducen y residen de manera permanente, así como aquellas que visitan México como parte de su ruta migratoria.



## Casa Purcell.

Edificio emblemático de la ciudad. Centro cultural que mantiene una importante colección de piezas de arte contemporáneo, tanto de escultura como de artes plásticas.



## Teatro de la Ciudad "Fernando Soler".

Ha sido catalogado como uno de los más importantes foros de Coahuila por su intensa actividad artística.

## Teatro García Carrillo.

Este imponente edificio cuya construcción data de 1919, actualmente funge como centro cultural.



## Catedral de Saltillo.

De estilo barroco es una de las joyas arquitectónicas del Estado de Coahuila. Se considera como la catedral más alta del norte de México, y una de las más altas de país.





## Santo Cristo del Ojo de Agua.

Lugar donde hace más de 400 años nació Saltillo. La iglesia conserva su atrio en honor al Ojo de Agua donde se fundó la Villa de Saltillo en 1577, así como su pequeño manantial. Los devotos acuden a adorar al Santo Cristo y los turistas a visitar el lugar gracias a su arquitectura y valor histórico.



## Matlachines.

La danza de Matlachines, reconocida como Patrimonio Cultural Inmaterial de Saltillo (2018), es la manifestación de cultura popular más arraigada de Coahuila. Es una maravillosa expresión artística de carácter ritual, cuyos movimientos corporales e indumentaria se transforman en una ofrenda para agradecer un favor recibido o solicitar un bien a futuro.

## Parque Mirador Saltillo.

Este lugar ofrece una increíble vista panorámica de la ciudad. Aquí podrás encontrar el pasado, el presente y el futuro de Saltillo. ¡Vive la Grandeza!



## Museo del Sarape y Escuela del Sarape "La Favorita".

Nos presenta un recorrido por la historia del atuendo para conocer sus raíces, evolución y diversidad. La Escuela del Sarape se encarga de rescatar las técnicas ancestrales basadas en el diseño, tejido y tintoreo con producto natural, para elaborar el tradicional Sarape Fino de Saltillo.



## Charrería.

Fiesta de gallardía, considerada como un deporte nacional. Es una de las tradiciones más arraigadas del país. Se caracteriza por la vestimenta de charro mexicano, las suertes, el uso del lazo, la música y vestuario. Ahora convertida en una verdadera fiesta multicultural en donde se encuentran familias enteras.





## Sarape Fino.

Herencia de gran tradición en nuestra ciudad. El sarape fino de Saltillo se teje con la solución cromática del atardecer, diseño creado por Rubén Herrera a principios del siglo XX.

## Región Vitivinícola.

Hablar de vino es hablar de Coahuila, con más de 420 años de historia en el cultivo y consumo de la vid. Hoy, con una nueva generación de vitivinicultores, Coahuila reaparece a la escena nacional como la región vitivinícola más dinámica de México y como la segunda más importante del país en México.



**Saltillo tiene grandes eventos.** La ciudad es sede de diversos eventos culturales, deportivos y recreativos de talla nacional e internacional.



## 21K Coahuila.

La gran carrera de México. Es la fiesta deportiva más importante del noreste de México y se realiza en Saltillo en donde participan más de 9 mil destacados atletas de talla nacional e internacional.

## Festival de la Paella.

Una fiesta dedicada al platillo más popular de la gastronomía española a donde asisten miles de personas, participan mas de 80 equipos que compiten en diferentes categorías para preparar la mejor paella de Saltillo.



## Festival Del Rodeo Saltillo.

Festival de cultura, deporte y gastronomía regional en torno a la tradición del rodeo con duración de cuatro días y participantes a nivel nacional, un ambiente cien porciento familiar y con presencia de más de 40 mil personas, convirtiendo así a Saltillo en la ciudad más vaquera de México.





## Zapal.

Zapal es un festival que esta creado para unir la música, cultura y tecnología, el cual toma su nombre de la sierra de Zapalinamé, que se encuentra ubicada en nuestro municipio.

Se compone de un día completo de conciertos con artistas de talla internacional y bandas locales, así como una amplia oferta gastronómica.



## Festival Internacional de Cultura Saltillo.

El Festival Internacional de Cultura, se realiza en el marco de las festividades del aniversario de Saltillo, en donde se presentan en varios puntos de la ciudad grandes eventos culturales, como conciertos, matlachinada, teatro, galas de ballet y muestras gastronómicas.

## Sábados de Box.

Sábados de box es un evento que se transmite por Televisa a nivel nacional e internacional.

Se presentan reconocidos boxeadores nacionales y extranjeros, así como los mejores exponentes de la región.



## Saltillo Extremo.

Es un fin de semana dedicado a los deportes extremos, en el cual se presentan grandes eventos, como lo son espectáculos de motocross freestyle, moto trial y carreras de razors, en donde participan atletas de talla internacional.



## Feria Saltillo.

La feria de Saltillo forma parte de los esfuerzos que realizan miembros integrantes de los organismos de la Sociedad Civil, en donde se ofrece diversión familiar, juegos mecánicos, exposición artesanal, comida regional, espectáculos y teatro del pueblo.



## Festival Ánimas del Desierto.

El festival ánimas del desierto, es un homenaje al paso de la vida a la muerte, el cual ofrece dentro de sus festividades un altar a los fieles difuntos, Xantolo, recorrido gastronómico, un gran desfile de catrinas y una gran oferta cultural.



Sorpréndete con la Ruta Vinos & Dinos, única en su tipo en México donde la región vitivinícola y paleontológica se unen.



Reserva ya  
vinosydinossaltillo.com



## Principales vinícolas de la región



RIVERO GONZÁLEZ

BODEGAS DEL VIENTO



BODEGA LOS CEDROS  
ARTEAGA - COAH



VIÑEDO  
ALTO DE SAN JUAN



Agrícola  
Santo Madero  
S.A. de C.V.



<sup>1</sup> Información Vinos de Coahuila disponible en <http://vinosdecoahuila.org/>

# Saltillo a Nivel Nacional





## Saltillo es una de las ciudades más seguras de México

Según la Encuesta Nacional de Seguridad Pública Urbana de abril del 2019



Una de las ciudades con **mayor competitividad y desarrollo económico** del país



Tenemos una de las **policías más eficientes** del país



**2<sup>da</sup>** ciudad con **mayor formalidad laboral** en el país



Una de las **3** ciudades con **mejor calidad de vida** en el país



Aquí Se produce el **vidrio automotriz** para el **Tesla 3**





**2<sup>da</sup>**  
Ciudad con  
**mejor movilidad  
urbana del País**



El Museo del  
Desierto, es el  
**más importante**  
de América  
Latina en su tipo



**Aguas de Saltillo**  
fue **premiada** por la  
**PROFECO** como “Empresa  
Ejemplar”. Además recibió el  
certificado de **acreditación** del  
Laboratorio de Calidad **del Agua en  
materia** de “**alimentos**”, otorgado  
por la EMA



**En Saltillo**  
**se fabrica** la RAM  
1500 2019, **camioneta**  
**más premiada**  
**del mundo**



**2<sup>da</sup>**  
**región**  
**vitivinícola**  
más importante del país



Aquí se fabrican  
**más de 200**  
**tracto-camiones**  
diarios



# DIRECTORIO

## Presidencia Municipal de Saltillo

Blvd. Francisco Coss #745 Zona Centro  
Saltillo, Coahuila, México.  
Tel. +52 (844) 438-2500

## Dirección de Fomento Económico y Turismo

Abasolo Nte. #2156 Fracc. Guanajuato  
C. P. 25280 Saltillo, Coahuila, México  
Tel. +52 (844) 416-3991 y 416-3998

## Instituto Municipal de Planeación

Blvd. Luis Donald Colosio #1472, Col. Valle Real  
C.P. 25198 Saltillo, Coahuila, México  
Tel. +52 (844) 180-0874



2019

# SALTILLO COAHUILA

*Potencia Nacional*

**2019**

